

铁岭县大甸子镇太平寨村村庄规划

(2024-2035 年)

一、规划范围

本次规划编制范围为太平寨村全域，规划面积 3716.44 公顷。

二、规划期限

本次规划年限为 2024—2035 年。

近期规划期限为 2024—2027 年。

远期规划期限为 2028—2035 年。

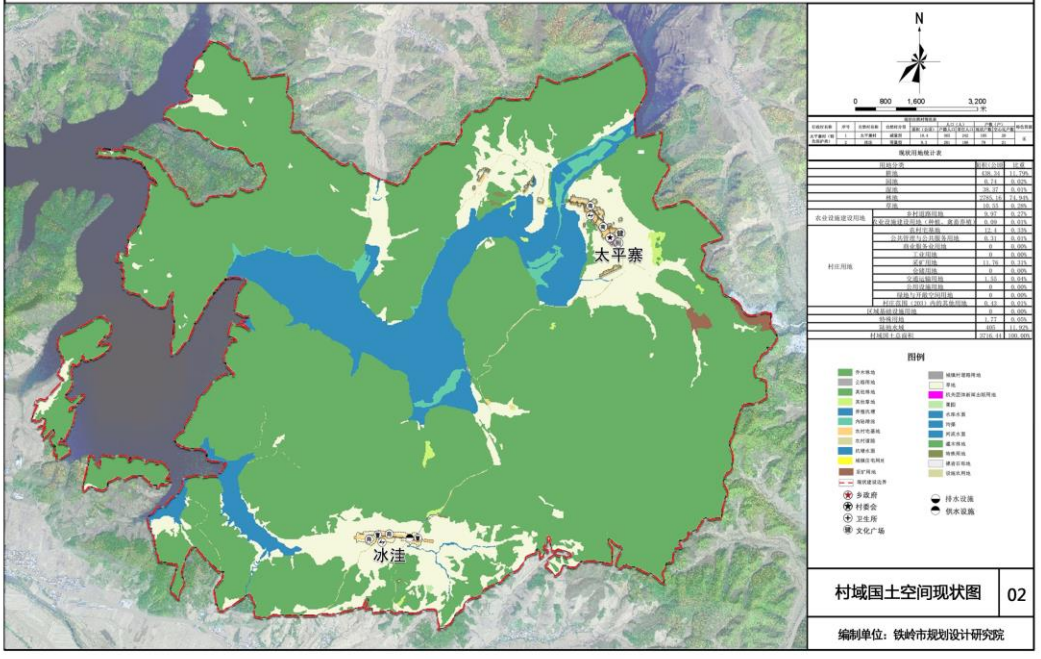
三、村庄发展目标

1. 到 2027 年改善各项村庄基础设施，严格控制农业面源污染，改善生态环境。包括：道路建设、水系整治、绿化建设等。

2. 到 2030 年产业结构日趋完善，产业发展全面提升，村庄集体经济收入明显增加，村民收入水平和生活水平显著提高。包括：高标准农田建设、智慧农业建设等。

3. 到 2035 年农业农村现代化基本实现，现代乡村产业体系基本完善，公共基础设施建设全面提升，基本公共服务水平得到全面加强，乡村振兴取得决定性进展。

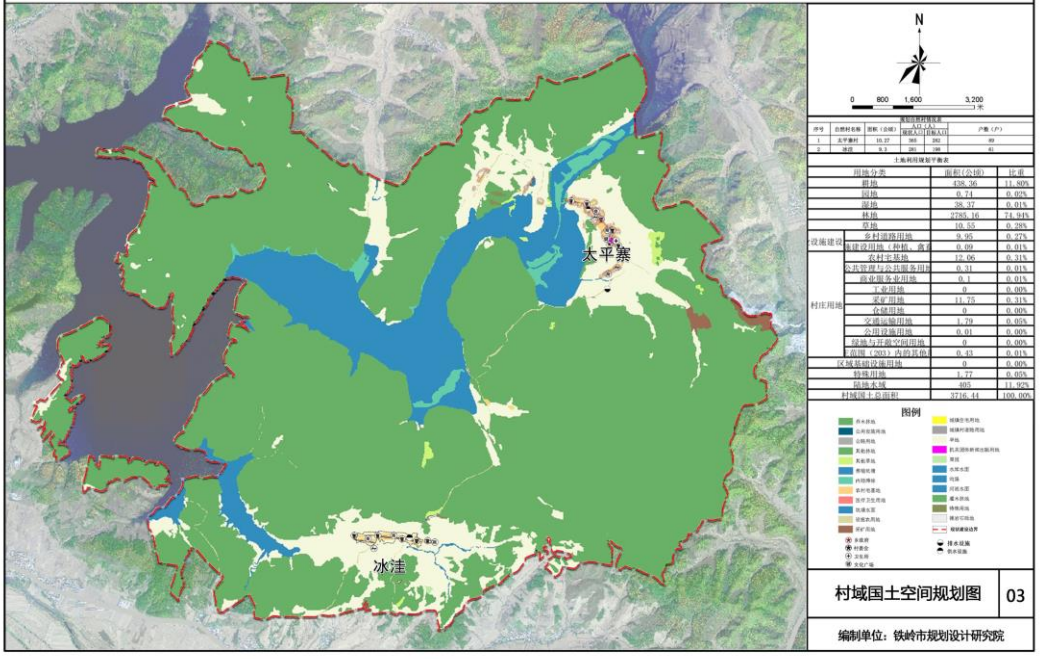
铁岭县大甸子镇太平寨村村庄规划（2024—2035年）



村域国土空间现状图 02

编制单位：铁岭市规划设计研究院

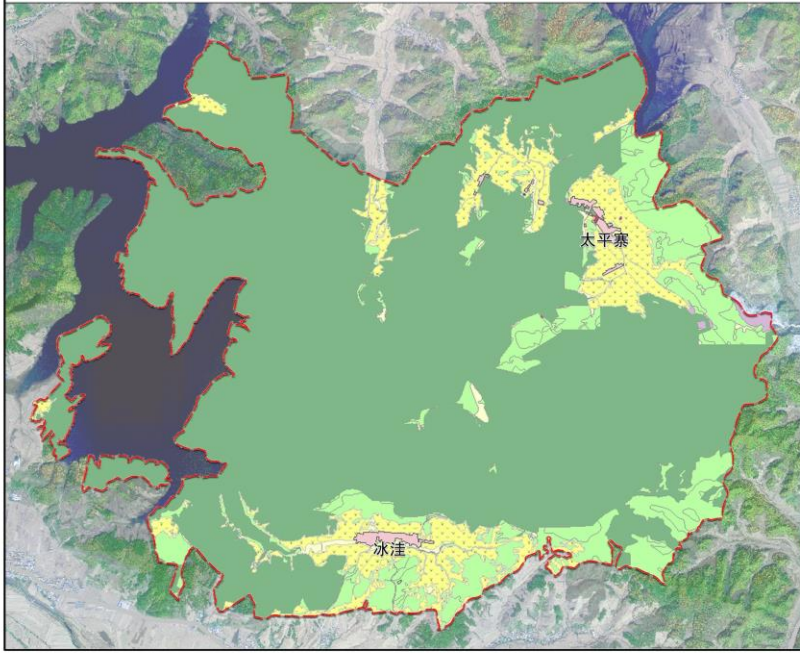
铁岭县大甸子镇太平寨村村庄规划（2024—2035年）



村域国土空间规划图 03

编制单位：铁岭市规划设计研究院

铁岭县大甸子镇太平寨村村庄规划（2024—2035年）



图例

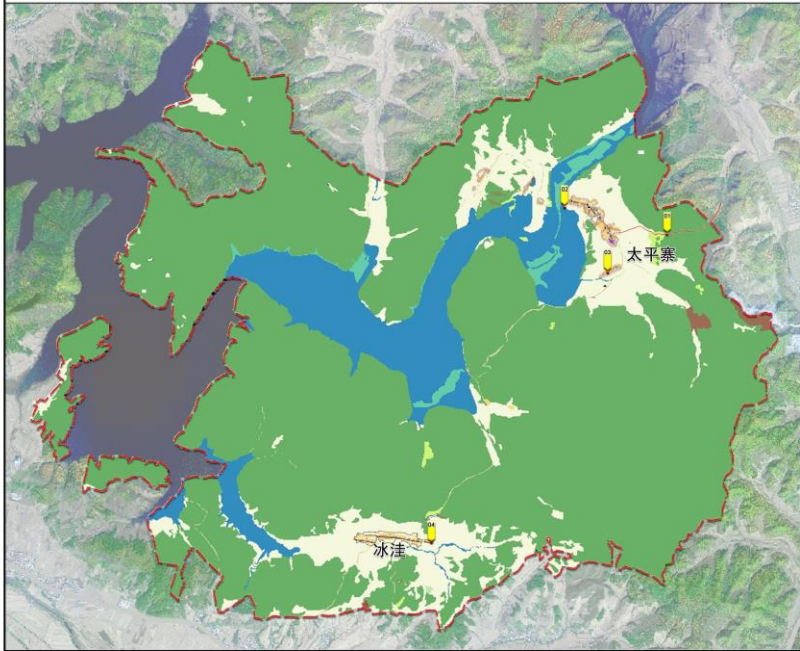
- ▬ 村庄行政边界
- ▬ 村庄建设边界
- ▨ 粮食生产功能区
- 一般农业空间
- 一般生态空间
- 其他建设空间
- 现状保留区
- 永久基本农田
- 生态保护红线
- 建设用地腾退区

分类	面积(公顷)	比重(%)
生态保护红线	2915.27	75.75%
生态空间	483.28	13.00%
农业空间	352.94	9.50%
一般农业空间	35.87	0.96%
现状保留区	19.37	0.51%
建设用地腾退区	0	0.00%
建设空间	9.71	0.26%

村域国土空间管控图 04

编制单位：铁岭市规划设计研究院

铁岭县大甸子镇太平寨村村庄规划（2024—2035年）



- 01 道路精细化项目
- 02 风景区保护项目
- 03 特色饭店新建项目
- 04 特色饭店新建项目

近期实施项目布局图 16

编制单位：铁岭市规划设计研究院